

УТВЕРЖДАЮ
Заведующий МАДОУ №38

Ю.А. Николаева
«28» мая 2024 г.

ПАСПОРТ
доступности объекта социальной инфраструктуры
и предоставляемых на нем услуг

№ 1

«28» мая 2024 года

1. Общие сведения об объекте

- 1.1. Вид (наименование) объекта: **дошкольное образовательное учреждение.**
- 1.2. Адрес объекта: **624800, Свердловская область, г. Сухой Лог, ул. Октябрьская, 6 а.**
- 1.3. Сведения о размещении объекта: отдельно стоящее здание 2 этажей: ул. Октябрьская, 6 а - **1835** кв. м., наличие прилегающего земельного участка (да, нет); по ул. Октябрьская 6 а- **5232 кв. м.**
- 1.4. Год постройки здания: по адресу ул. Октябрьская 6 а- **1990**, последнего капитального ремонта: **нет.**
- 1.5. Дата предстоящих плановых ремонтных работ: текущего 2024 г, капитального в ближайшее время не предусмотрено.
- 1.6. Сведения об организации, расположенной на объекте:
 - 1.6.1. Наименование организации, расположенной на объекте: полное наименование (по учредительным документам) муниципальное автономное дошкольное образовательное учреждение «Детский сад комбинированного вида №38», сокращенное наименование (по учредительным документам) МАДОУ №38.
 - 1.6.2. Юридический адрес организации, телефон, электронная почта:
624800, Свердловская область, г. Сухой Лог, пер. Буденного, 1а, 8(343 73)3-10-03, doumadou38@yandex.ru.
 - 1.6.3 Основание для пользования объектом (оперативное управление, аренда, собственность): **оперативное управление.**
 - 1.6.4. Форма собственности объекта (государственная (федеральная, региональная), муниципальная, частная): **муниципальная.**
 - 1.6.5. Вышестоящая организация (наименование): **Администрации городского округа Сухой Лог.**
 - 1.6.6. Юридический адрес вышестоящей организации, телефон, электронная почта:
624800, Свердловская область, г. Сухой Лог, ул. Кирова, 7А. телефон: 8 (34373) 4-36-60, e-mail: info@goslog.ru.

2. Характеристика деятельности организации на объекте (по обслуживанию населения)

- 2.1. Сфера деятельности (социальная защита, занятость, здравоохранение, культура, образование, транспорт, информация и связь, физическая культура и спорт): **образование.**
- 2.2. Категории обслуживаемого населения по возрасту: (дети, взрослые, все возрастные категории): **дети.**
- 2.3. Категории обслуживаемых инвалидов (инвалиды, передвигающиеся на креслах – колясках, инвалиды с нарушением опорно-двигательного аппарата; нарушением зрения, инвалиды с нарушением слуха, инвалиды с умственными нарушениями): **инвалид с нарушением слуха.**
- 2.4. Виды услуг: **дошкольное образование.**
- 2.5. Форма оказания услуг: (на объекте, с длительным пребыванием, проживанием, на дому, дистанционно): **на объекте.**

Подписано 05.05.2024 г. Николаева

2.6. Плановая мощность: посещаемость (количество обслуживаемых граждан в день): 97; вместимость 150; пропускная способность 185.

2.7. Участие в исполнении индивидуальной программы реабилитации или абилитации инвалида (ребенка-инвалида) (да, нет): **да**.

3. Состояние доступности объекта и предоставляемых на нем услуг

3.1. Путь следования к объекту пассажирским транспортом

(описать маршрут движения с использованием пассажирского транспорта): автобусом, остановка «**Шамотная**», наличие адаптированного пассажирского транспорта к объекту **нет**.

3.2. Путь к объекту от ближайшей остановки пассажирского транспорта:

3.2.1. Расстояние до объекта от остановки транспорта по адресам: **100 метров**.

3.2.2. Время движения (пешком): **4 минуты**.

3.2.3. Наличие выделенного от проезжей части пешеходного пути (да, нет): **да**.

3.2.4. Перекрестки (нерегулируемые, регулируемые, регулируемые со звуковой сигнализацией, таймером, нет): **остановка «Шамотная»**

3.2.5. Информация на пути следования к объекту (акустическая, тактильная, Визуальная): **нет**.

3.2.6. Перепады высоты на пути (съезды с тротуара) (есть/нет (описать)): **при спуске и подъеме на тротуар**), их обустройство для инвалидов, передвигающихся на креслах – колясках (нет/есть (описать)): **на пути движения к объекту имеется пешеходный путь (тротуар)**.

3.3. Организация доступности объекта и предоставляемых на нем услуг¹

Номер строки	Категория инвалидов (вид нарушения)	Вариант организации доступности объекта и предоставляемых на нем услуг ²
1	Все категории инвалидов и маломобильных групп населения ³	ДУ
2	в том числе инвалиды:	ДУ
3	передвигающиеся на креслах-колясках	ДУ
4	с нарушением опорно-двигательного аппарата	ДУ
5	с нарушением зрения	ДУ
6	с нарушением слуха	ДУ
7	с умственными нарушениями	ДУ

¹ С учетом СП 35-101-2001, СП 31-102-99.

² Указывается один из вариантов:

«А» (доступность всех зон и помещений (универсальная);

«Б» (специально выделенные для инвалидов участки и помещения);

«ДУ» (дополнительная помощь сотрудника, услуги на дому, дистанционно);

«Нет» (не организована доступность).

³ Указывается худший из вариантов ответа.

3.4. Состояние доступности основных структурно-функциональных зон объекта

Номер строки	Основные структурно-функциональные зоны объекта	Состояние доступности для основных категорий инвалидов ⁴					
		К для передвигающих ся на креслах- колясках	О с другими нарушениями опорно- двигательного аппарата	С с нарушениями зрения	Г с нарушениям и слуха	У с умственными нарушениями	Для всех категорий маломобиль- ных групп населения
1.	Территория, прилегающая к зданию (участок)	ДУ	ДУ	ДУ	ДУ	ДУ	ДУ
2.	Вход (входы) в здание	ДУ	ДУ	ДУ	ДУ	ДУ	ДУ
3.	Путь (пути) движения внутри здания, включая пути эвакуации	ДУ	ДУ	ДУ	ДУ	ДУ	ДУ
4.	Зона целевого назначения здания (целевого посещения объекта)	ДУ	ДУ	ДУ	ДУ	ДУ	ДУ
5.	Санитарно-гигиенические помещения	ДУ	ДУ	ДУ	ДУ	ДУ	ДУ
6.	Система информации и связи (на всех зонах)	ДУ	ДУ	ДУ	ДУ	ДУ	ДУ
7.	Пути движения к объекту (от остановки транспорта)	ДУ	ДУ	ДУ	ДУ	ДУ	ДУ
8.	Все зоны и участки ⁵	ДУ	ДУ	ДУ	ДУ	ДУ	ДУ

⁴ Указывается:

ДП – доступно полностью (доступность для всех категорий инвалидов и других маломобильных групп населения);

ДЧ – доступно частично (достигаемость мест целевого назначения для отдельных категорий инвалидов);

ДУ – доступно условно (организация помощи сотрудниками организации или иной альтернативной формы обслуживания (на дому, дистанционно, иное));

Нет – недоступно (не предназначен для посещения инвалидами и другими маломобильными группами населения).

⁵ Указывается худший из вариантов ответа.

3.5. Итоговое заключение о состоянии доступности объекта и предоставляемых на нем услуг: доступно условно для всех категорий инвалидов.

4. Управленческое решение

4.1. Рекомендации по адаптации основных структурно – функциональных зон объекта:


Номер строки	Основные структурно-функциональные зоны объекта	Рекомендации по адаптации объекта (вид работы) ⁶			
		не нуждается (доступ обеспечен)	ремонт (текущий, капитальный); оснащение оборудованием	индивидуальное решение с техническими средствами реабилитации	технические решения невозможны - организация альтернативной формы обслуживания
1.	Территория, прилегающая к зданию (участок)	не нуждается			
2.	Вход (входы) в здание	не нуждается			
3.	Путь (пути) движения внутри здания, включая пути эвакуации	не нуждается			
4.	Зона целевого назначения здания (целевого посещения объекта)			необходимо приобрести индукционную систему	
5.	Санитарно-гигиенические помещения	не нуждается			
6.	Система информации и связи (на всех зонах)	не нуждается			
7.	Пути движения к объекту (от остановки транспорта)	не нуждается			
8.	Все зоны и участки			приобрести индукционную систему	

⁶ Указываются конкретные рекомендации по каждой структурно – функциональной зоне.




4.2. Период проведения работ: 2024 год. В рамках исполнения (указать наименование программы или плана мероприятий по адаптации основных структурно – функциональных зон объекта): **исполнения плана мероприятий «Дорожная карта» на 2022-2030 гг. (приложение №1 к постановлению Главы городского округа Сухой Лог от 13 мая 2022 г. №627-ПГ «Об утверждении Плана мероприятий «дорожной карты» по развитию инклюзивного общего и дополнительного образования, детского отдыха, созданию специальных условий для обучающихся с инвалидностью, с ограниченными возможностями здоровья на территории городского округа Сухой Лог».**

4.3. Ожидаемый результат (по состоянию доступности объекта) после выполнения работ по адаптации основных структурно – функциональных зон объекта: будут ДУ до 2025 года.

5. Паспорт доступности объекта социальной инфраструктуры и предоставляемых на нем услуг (далее – Паспорт доступности объекта) разработан комиссией по проведению обследования и паспортизации объекта социальной инфраструктуры и предоставляемых на нем услуг (далее - Комиссия):

Председатель комиссии:  /Гайдамака С.А. (зам. зав. по ВМР)
(подпись/Ф.И.О)

Члены комиссии:

 /Поддубная Н. И. (специалист по ОТ)
(подпись/Ф.И.О)
 / Лаптева Л. А., (зав. хозяйством)
(подпись/Ф.И.О)
 /Зайцева М.В. (председатель ПК)
(подпись/Ф.И.О)

6. Копия паспорта доступности объекта направлена _____
дата

в Управление социальной политики №11

(наименование территориального отраслевого исполнительного органа государственной власти Свердловской области – управление социальной политики Министерства социальной политики Свердловской области))

для размещения информации о состоянии доступности объекта социальной инфраструктуры и предоставляемых на нем услуг для инвалидов и других маломобильных групп населения Свердловской области в автоматизированной информационной системе «Доступная среда Свердловской области» в информационно – телекоммуникационной сети «Интернет».

